

SIPFA

Sinais complementares




01a – Demarcação hectométrica da via – IP



01b – Demarcação hectométrica da via – IC



01c – Demarcação hectométrica da via – restantes estradas



01d – Demarcação hectométrica da via – estradas municipais



02a – Demarcação quilométrica da via – AE



02b – Demarcação quilométrica da via – IP


SIPFA




02c – Demarcação quilométrica da via – IC



02d – Demarcação quilométrica da via – restantes estradas



02e – Demarcação quilométrica da via – estradas municipais



03a – Demarcação miriámetrica da via – AE



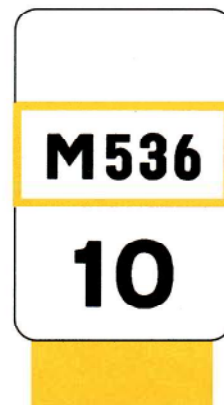
03b – Demarcação miriámetrica da via – IP



03c – Demarcação miriámetrica da via – IC




03d – Demarcação miriámetrica da via – restantes estradas



03e – Demarcação miriámetrica da via – estradas municipais



04a – Sinal de aproximação de saída



04b – Sinal de aproximação de saída



04c – Sinal de aproximação de saída



05a – Baia direccional para balizamento de pontos de divergência



05b – Baia direccional para balizamento de pontos de divergência



06a – Baia direccional



06b – Baia direccional

SIPFA



07a – Baliza de posição



07b – Baliza de posição